

# MIEJSCOWY PLAN ZAGOSPODAROWANIA PRZESTRZENNEGO DLA TERENÓW ZWIĄZANYCH Z LOKALIZACJĄ ELEKTROWNI SŁONECZNYCH - ETAP II

Załącznik nr 1 do uchwały nr .XIII/95/2025... Rady Miejskiej w Cieszanowie z dnia .31.stycznia 2025.r.

## LEGENDA

### OBOWIĄZUJĄCE USTALENIA PLANU

GRANICE OBSZARU OBJĘTEGO MIEJSCOWYM PLANEM ZAGOSPODAROWANIA PRZESTRZENNEGO

NIEPRZEKRACZALNA LINIA ZABUDOWY  
LINIE ROZGRANICZAJĄCE TERENY O RÓŻNYM PRZEZNACZENIU LUB RÓŻNYCH ZASADACH ZAGOSPODAROWANIA

TEREN ELEKTROWNI SŁONECZNEJ

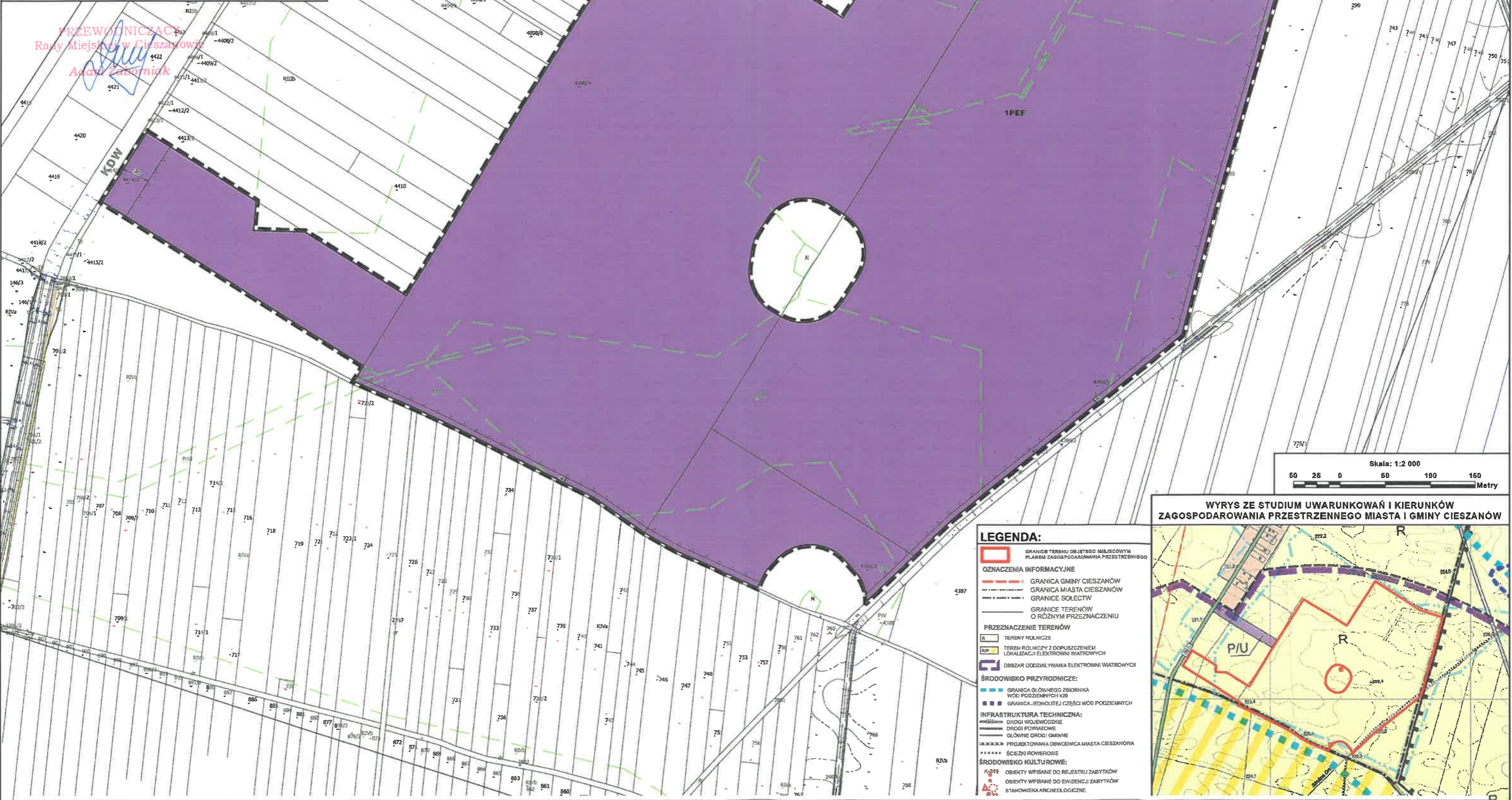
### USTALENIA INFORMACYJNE

ZWYMIAROWANE ODLEGŁOŚCI [M]

KDW DROGA WOJEWÓDZKA POZA GRANICAMI PLANU

OBSZAR OBJĘTY PLANEM ZNAJDUJE SIĘ W GRANICACH GŁÓWNEGO ZBIORNIKA WÓD PODZIEMNYCH NR 428

RYSunEK PLANU ZOSTAŁ OPRACOWANY Z WYKORZYSTANIEM URZĘDOWEJ KOPII MAPY ZASADNICZEJ, POZYSKANEJ Z PODGIG W LUBACZOWIE SPORZĄDZONO W UKŁADZIE WSPÓŁRZĘDNYCH PUWG 2000 STREFA 8 (EPSG: 2179)



## WYRYS ZE STUDIUM UWARUNKOWAŃ I KIERUNKÓW ZAGOSPODAROWANIA PRZESTRZENNEGO MIASTA I GMINY CIESZANÓW

### LEGENDA:

GRANICE TERENU OBJĘTEGO MIEJSCOWYM PLANEM ZAGOSPODAROWANIA PRZESTRZENNEGO

OZNACZENIA INFORMACYJNE

GRANICA GMINY CIESZANÓW  
GRANICA MIASTA CIESZANÓW  
GRANICE SOLECTW  
GRANICE TERENÓW O RÓŻNYM PRZEZNACZENIU

PRZEZNACZENIE TERENÓW

TERENY ROLNICZE  
TEREN ROLNICZY Z DOPUSZCZENIEM LOKALIZACJI ELEKTROWNI WIAТРOWYCH

OBSZAR ODDZIAŁYWANIA ELEKTROWNI WIAТРOWYCH

ŚRODOWISKO PRZYRODNICZE:

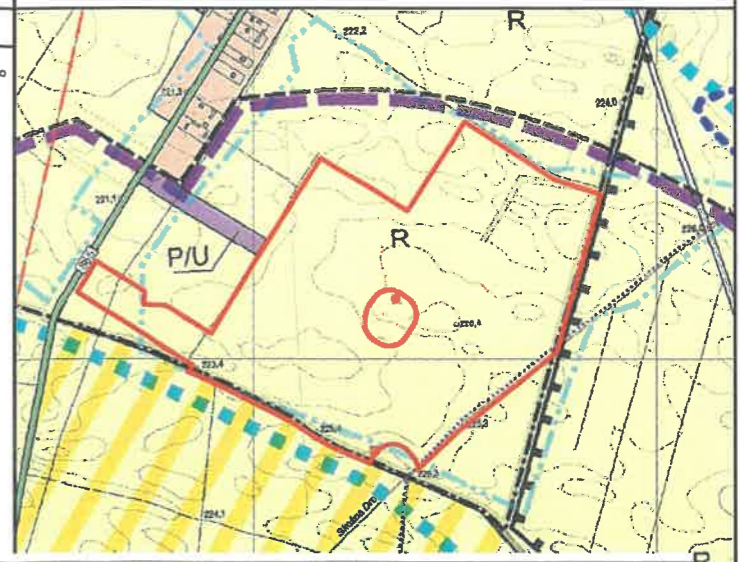
GRANICA GŁÓWNEGO ZBIORNIKA WÓD PODZIEMNYCH 428  
GRANICA JEDNOLITEJ CZĘŚCI WÓD PODZIEMNYCH

INFRASTRUKTURA TECHNICZNA:

DROGI WOJEWÓDZKIE  
DROGI POWIATOWE  
GŁÓWNE DROGI GMINNE  
PROJEKTOWANA OBWODNICA MIASTA CIESZANÓWA  
ŚCIEŻKI ROZROWNE

ŚRODOWISKO KULTUROWE:

OBIEKTY WPISANE DO REJESTRU ZABYTKÓW  
OBIEKTY WPISANE DO EWIDENCJI ZABYTKÓW  
STANOWISKA ARCHEOLOGICZNE



# MIJSCOWY PLAN ZAGOSPODAROWANIA PRZESTRZENNEGO DLA TERENÓW ZWIĄZANYCH Z LOKALIZACJĄ ELEKTROWNI SŁONECZNYCH - ETAP II

Załącznik nr 2 do uchwały nr .XIII/95/2025... Rady Miejskiej w Cieszanowie z dnia 31 stycznia 2025. r.

## LEGENDA

### OBOWIĄZUJĄCE USTALENIA PLANU

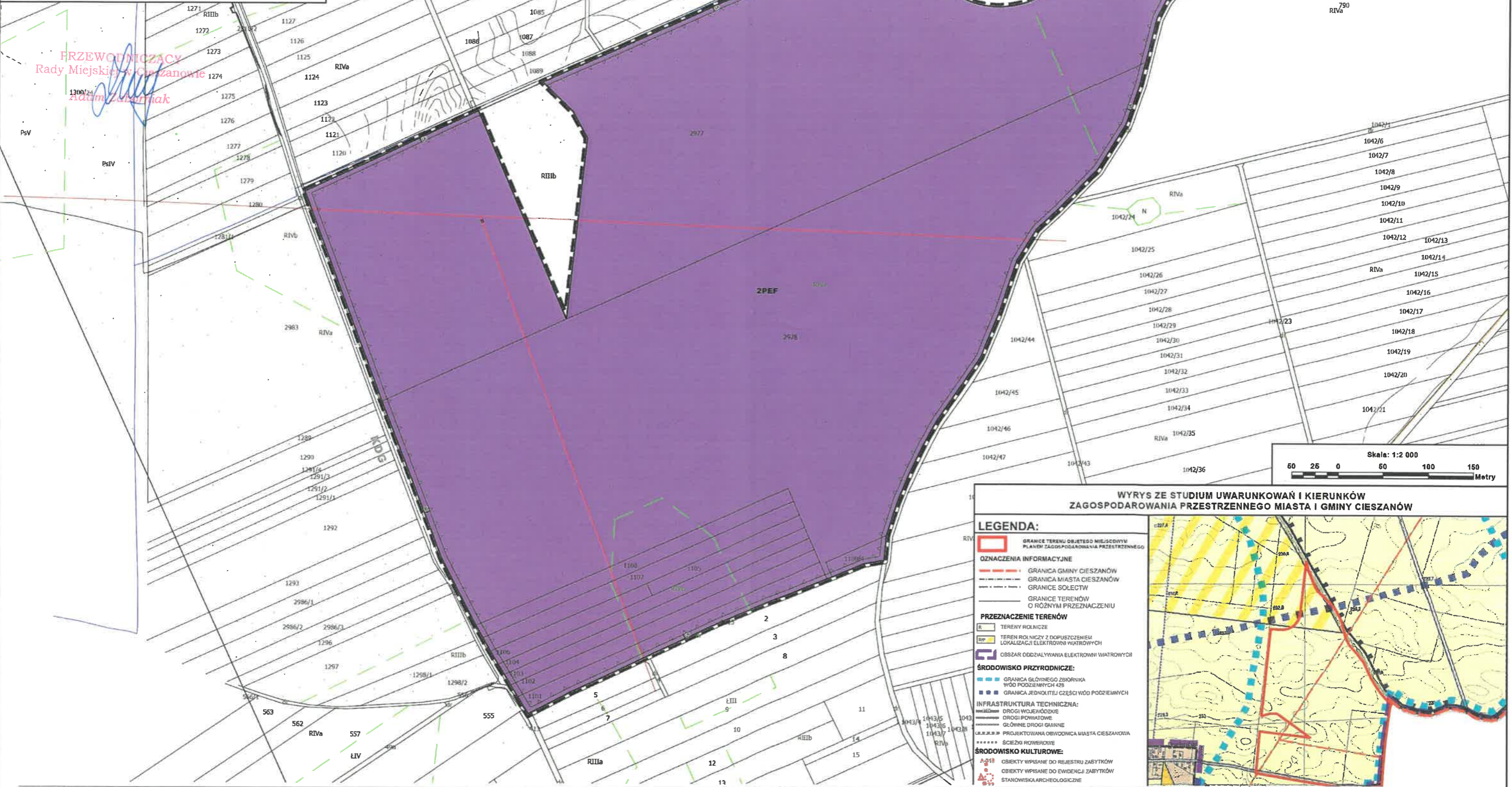
- GRANICE OBSZARU OBJĘTEGO MIJSCOWYM PLANEM ZAGOSPODAROWANIA PRZESTRZENNEGO
- NIERZĘKACZALNA LINIA ZABUDOWY
- LINIE ROZGRANICZAJĄCE TERENY O RÓŻNYM PRZEZNACZENIU LUB RÓŻNYCH ZASADACH ZAGOSPODAROWANIA
- TEREN ELEKTROWNI SŁONECZNEJ

### USTALENIA INFORMACYJNE

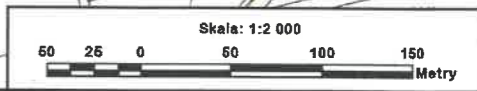
- ZWYMIAROWANE ODLEGŁOŚCI [M]
- KDG DROGA GMINNA POZA GRANICAMI PLANU

OBSZAR OBJĘTY PLANEM ZNAJDUJE SIĘ W GRANICACH GŁÓWNEGO ZBIORNIKA WÓD PODZIEMNYCH NR 428

RYSunEK PLANU ZOSTAŁ OPRACOWANY Z WYKORZYSTANIEM URZĘDOWEJ KOPII MAPY ZASADNICZEJ, POZYSKANEJ Z PODGIG W LUBACZOWIE SPORZĄDZONO W UKŁADZIE WSPÓŁRZĘDNYCH PUWG 2000 STREFA 8 (EPSG: 2179)



PRZEWODNICZĄCY  
Rady Miejskiej w Cieszanowie  
Adam Zubrzycki



## WYRYS ZE STUDIUM UWARUNKOWAŃ I KIERUNKÓW ZAGOSPODAROWANIA PRZESTRZENNEGO MIASTA I GMINY CIESZANÓW

### LEGENDA:

- GRANICE TERENU OBJĘTEGO MIJSCOWYM PLANEM ZAGOSPODAROWANIA PRZESTRZENNEGO
- OZNACZENIA INFORMACYJNE
  - GRANICA GMINY CIESZANÓW
  - GRANICA MIASTA CIESZANÓW
  - GRANICE SOŁECTW
  - GRANICE TERENÓW O RÓŻNYM PRZEZNACZENIU
- PRZEZNACZENIE TERENÓW
  - TERENY ROLNICZE
  - TEREN ROLNICZY Z DOPUSZCZENIEM LOKALIZACJI ELEKTROWNI WATROWYCH
  - TEREN ELEKTROWNI SŁONECZNEJ
  - OBZAR ODDZIAŁYWANIA ELEKTROWNI WATROWYCH
- ŚRODOWISKO PRZYRODNICZE:
  - GRANICA GŁÓWNEGO ZBIORNIKA WÓD PODZIEMNYCH 428
  - GRANICA JEDYNOITEJ CZĘŚCI WÓD PODZIEMNYCH
- INFRASTRUKTURA TECHNICZNA:
  - DROGI WOJEWÓDZKIE
  - DROGI POWIATOWE
  - GŁÓWNE DROGI GABIANE
  - PROJEKTOWANA OBWODNICA MIASTA CIESZANOWIA
  - ŚCIEŻKI ROWEROWE
- ŚRODOWISKO KULTUROWE:
  - OBIEKTY WPISANE DO REJESTRU ZABYTKÓW
  - OBIEKTY WPISANE DO EWIDENCJI ZABYTKÓW
  - STANOWISKA ARCHEOLOGICZNE

